

**PLAN DE PREVENTION DES RISQUES TECHNOLOGIQUES (PPRT)**

**DAVEY BICKFORD à HÉRY**

Communes d'Héry, Hauteville et Saignelay












**Plan de zonage réglementaire**

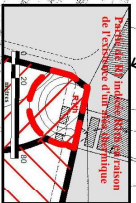
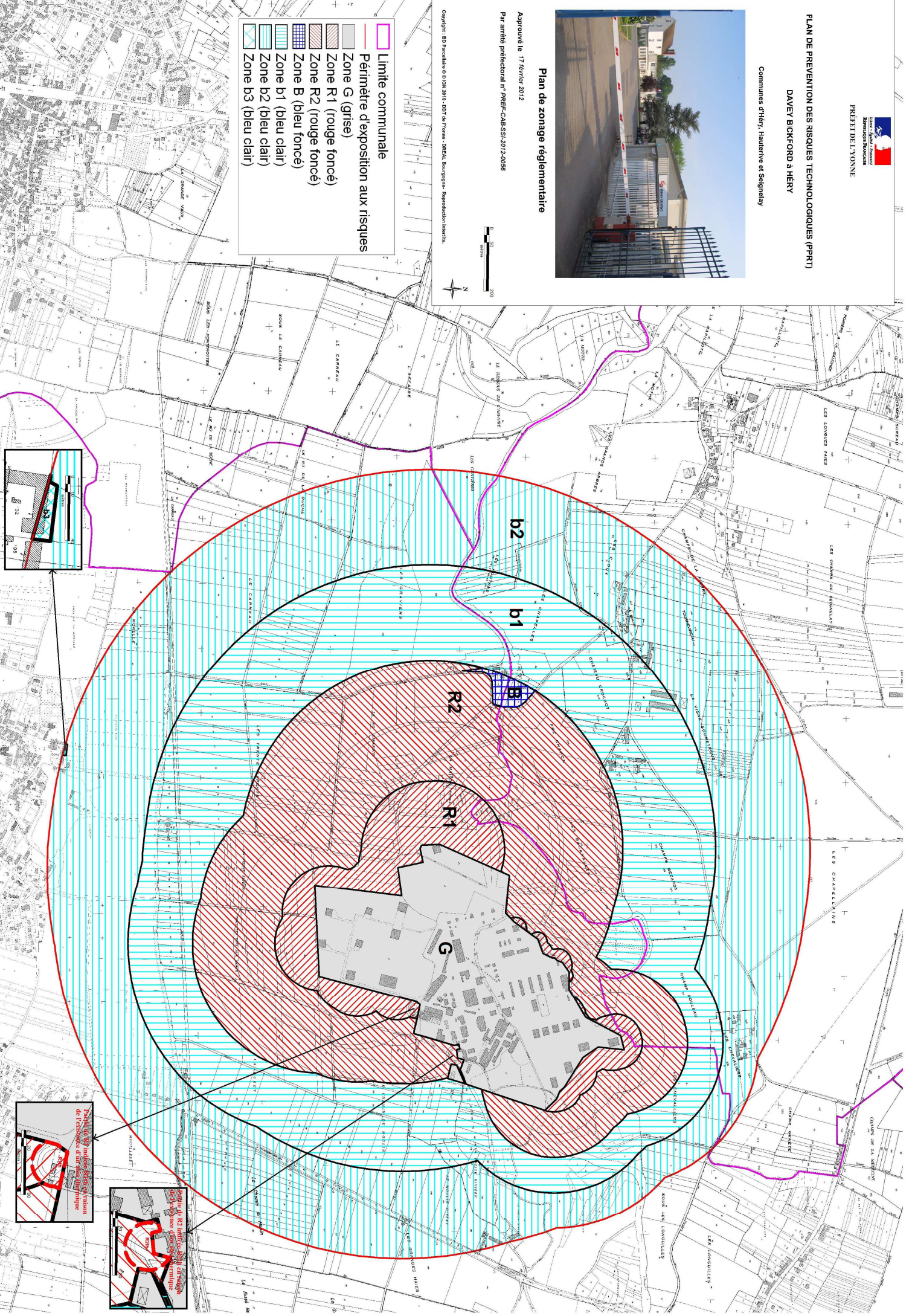
Approuvé le 17 février 2012

Par arrêté préfectoral n° PPF-CAB-SS-2012-0056



Copyright : BD Parcellaire © IGN 2010 - DDT de l'Yonne - DREAL Bourgogne - Remerciements Ineris.

-  Limite communale
-  Périmètre d'exposition aux risques
-  Zone G (grise)
-  Zone R1 (rouge foncé)
-  Zone R2 (rouge foncé)
-  Zone B (bleu foncé)
-  Zone b1 (bleu clair)
-  Zone b2 (bleu clair)
-  Zone b3 (bleu clair)



Périmètre d'exposition aux risques technologiques

Périmètre de R2 (rouge foncé) et de R1 (orange foncé)