
 LIBERTÉ • ÉGALITÉ • FRATERNITÉ
 RÉPUBLIQUE FRANÇAISE
 PRÉFET
 DE L'YONNE

PLAN DE PREVENTION DES RISQUES D'INONDATION (P.P.R.I.) DE LA VALLEE DU SEREIN
COMMUNE DE ROUVRAY
Cartographie des aléas

Classes d'aléas

- Faible
- Moyen
- Fort

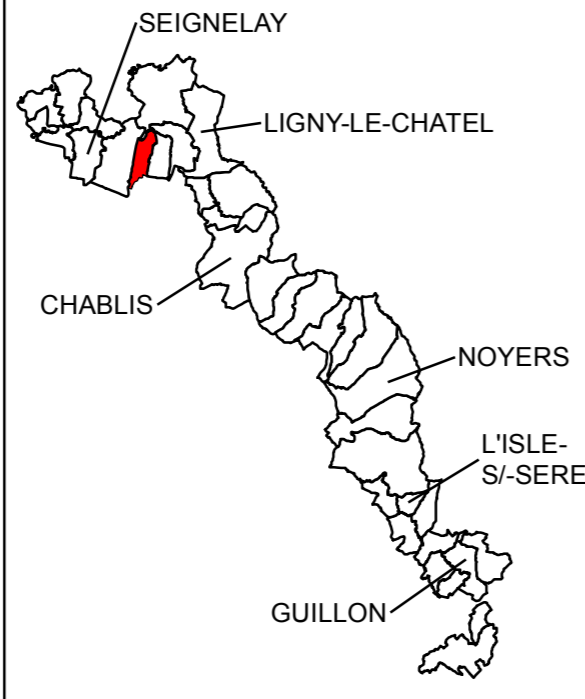
Limites administratives

- Parcelles cadastrales
- Limites communales

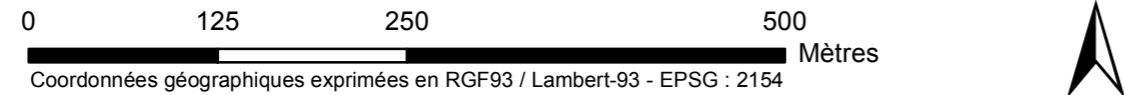
Vitesse	faible V ≤ 0,2 m/s	moyenne 0,2 < V ≤ 0,5 m/s	forte V > 0,5 m/s
H ≤ 0,50 m	faible	moyen	fort
0,50 < H ≤ 1 m	moyen	moyen	fort
H > 1 m	fort	fort	fort

Marqueurs de l'occupation des sols

- Surfaces bâties
- Surfaces toujours en eau
- Courbes de niveau 5m




Echelle 1:5 000




Coordonnées géographiques exprimées en RGF93 / Lambert-93 - EPSG : 2154

Fonds cartographiques
 BD Parcelaire®
 BD Carto®
 BD Topo®
 BD Alt®
 Cadastre (DGI)®

Maître d'ouvrage
 Direction Départementale des
 Territoires de l'Yonne

Maître d'oeuvre

 Ingénieurs Conseils

Vu pour être annexé à mon arrêté
 en date de ce jour
 Auxerre, le 09 JAN. 2019
 Le Préfet

 Patrice LATRON

Version	Date	Description / Commentaire
Version 1	Janvier 2019	Version initiale

Direction Départementale des Territoires de l'Yonne - 3 rue Monge - BP79 - 89011 AUXERRE Cedex
 Tel : 03.86.48.41.00 - www.yonne.gouv.fr