






ANNAY-SUR-SEREIN

GRIMAULT

 **PLAN DE PREVENTION DES RISQUES D'INONDATION (P.P.R.I.) DE LA VALLEE DU SEREIN**  
PREFET DE L'YONNE

### COMMUNE DE NOYERS




#### Cartographie du zonage réglementaire

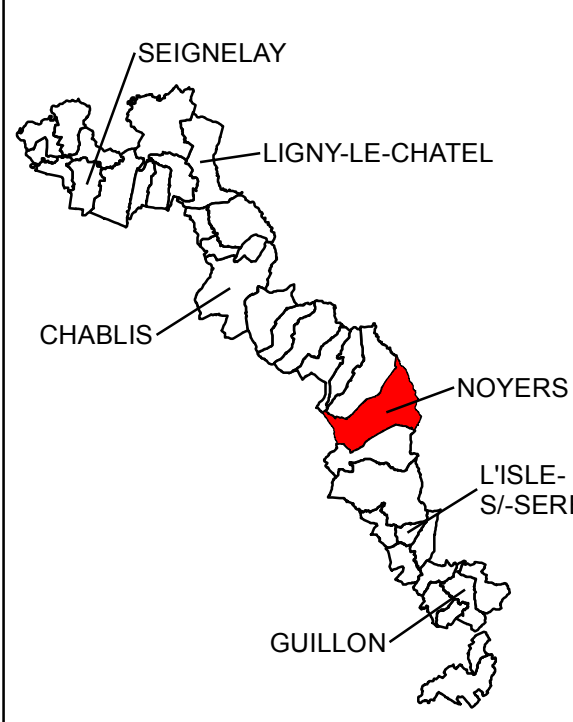
<b>Zonage réglementaire</b>	<b>Limites administratives</b>
 Zone rouge	 Parcelles cadastrales
 Zone bleue	 Limites communales

**Cotes de la crue de référence (mètres NGF)**

- Cote ponctuelle
- Profil en travers

**Marqueurs de l'occupation des sols**


-  Surfaces bâties
-  Surfaces toujours en eau
-  Courbes de niveau 5m




**Echelle 1:5 000**

0 125 250 500 Mètres

Coordonnées géographiques exprimées en RGF93 / Lambert93 - EPSG : 2154

Fonds cartographiques BD Parcelaire® BD Cartho® BD Topo® BD Alt®	Maître d'ouvrage Direction Départementale des Territoires de l'Yonne	Maître d'oeuvre  Ingénieurs Conseils	Vu pour être annexé à mon arrêté en date de ce jour Auxerre, le 09 JAN. 2019 Le Préfet
Version	Date	Description / Commentaire	
Version 1	Janvier 2019	Version initiale	

  
Patrice LATRON

Direction Départementale des Territoires de l'Yonne - 3 rue Monge - BP79 - 89011 AUXERRE Cedex  
Tél : 03.86.48.41.00 - www.yonne.gouv.fr