
PLAN DE PREVENTION DES RISQUES D'INONDATION (P.P.R.I.) DE LA VALLEE DU SEREIN
 PRÉFET DE L'YONNE
COMMUNE DE MONTREAL
Cartographie des aléas

Classes d'aléas

- Faible (Yellow)
- Moyen (Orange)
- Fort (Red)

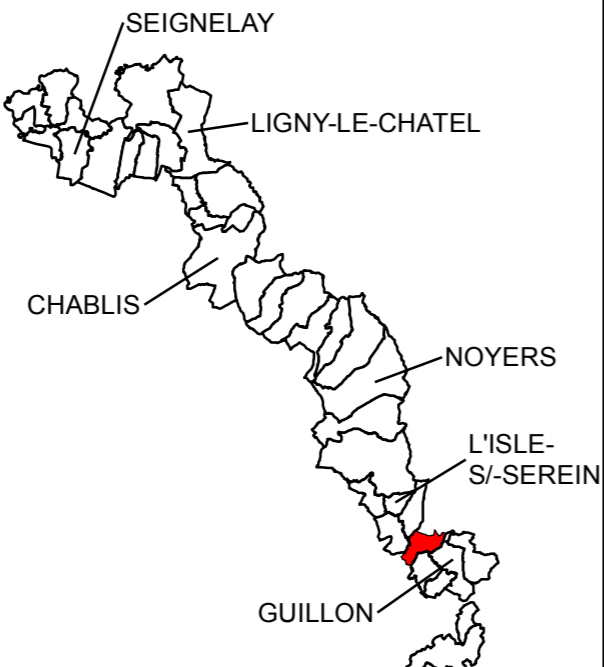
Limites administratives

- Parcelles cadastrales (Thin grey line)
- Limites communales (Thick grey line)


Hauteur d'eau	Vitesse		
	faible $V \leq 0,2 \text{ m/s}$	moyenne $0,2 < V \leq 0,5 \text{ m/s}$	forte $V > 0,5 \text{ m/s}$
$H \leq 0,50 \text{ m}$	faible	moyen	fort
$0,50 < H \leq 1 \text{ m}$	moyen	moyen	fort
$H > 1 \text{ m}$	fort	fort	fort

Marqueurs de l'occupation des sols

- Surfaces bâties (Grey)
- Surfaces toujours en eau (Blue)
- Courbes de niveau 5m (Thin brown line)



Echelle 1:5 000




Coordonnées géographiques exprimées en RGF93 / Lambert-93 - EPSG : 2154

Fonds cartographiques: BD Parcelaire®, BD Carto®, BD Topo®, BD Alt®, Cadastre (DGI)®

Maître d'ouvrage: Direction Départementale des Territoires de l'Yonne

Maître d'oeuvre: **SAFEGE** Ingénieurs Conseils

Vu pour être annexé à mon arrêté en date de ce jour
Auxerre, le 09 JAN. 2019
 Le Préfet

 Patrice LATRON

Version	Date	Description / Commentaire
Version 1	Janvier 2019	Version initiale

Direction Départementale des Territoires de l'Yonne - 3 rue Monge - BP79 - 89011 AUXERRE Cedex
 Tel : 03.86.48.41.00 - www.yonne.gouv.fr