






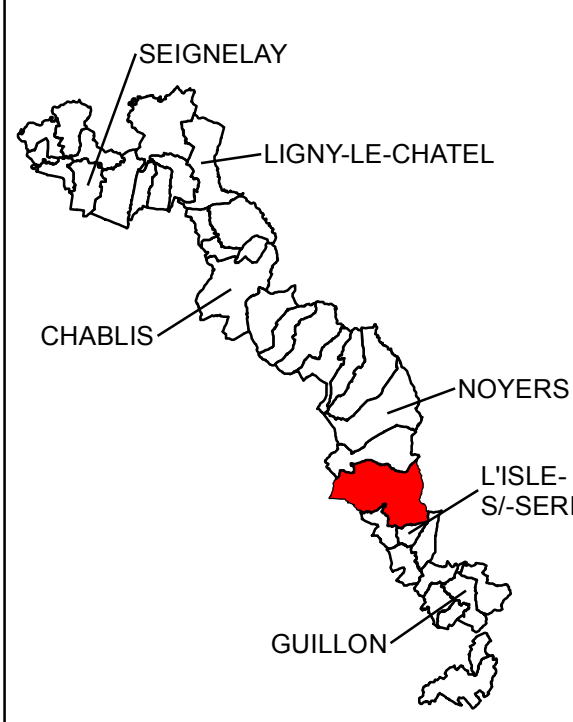

PLAN DE PREVENTION DES RISQUES D'INONDATION (P.P.R.I.) DE LA VALLEE DU SEREIN
 PREFET DE YVONNE

COMMUNE DE MASSANGIS 2/2
Cartographie du zonage réglementaire

Zonage réglementaire  Zone rouge  Zone bleue	Limites administratives  Parcelles cadastrales  Limites communales
---	---

Cotes de la crue de référence (mètres NGF)
 • Cote ponctuelle
 — Profil en travers

Marqueurs de l'occupation des sols
 Surfaces bâties
 Surfaces toujours en eau
 Courbes de niveau 5m



SEIGNELAY

LIGNY-LE-CHATEL



CHABLIS

NOYERS

L'ISLE-SUR-SEREIN

GUILLOIN

Echelle 1:5 000
 0 125 250 500 Mètres
Coordonnées géographiques exprimées en RGF93 / Lambert93 - EPSG : 2154

Fonds cartographiques BD Parcellaire® BD Cartho® BD Topo® BD Alt®	Maître d'ouvrage Direction Départementale des Territoires de l'Yonne	Maître d'oeuvre  Ingénieurs Conseils	Vu pour être annexé à mon arrêté en date de ce jour Auxerre, le 09 JAN. 2019 Le Préfet  Patrice LATRON
--	--	--	---

Version	Date	Description / Commentaire
Version 1	Janvier 2019	Version initiale

Direction Départementale des Territoires de l'Yonne - 3 rue Monge - BP79 - 89011 AUXERRE Cedex
 Tél : 03.86.48.41.00 - www.yonne.gouv.fr

L'ISLE-SUR-SEREIN