






GRIMAULT




DISSANGIS


**PLAN DE PREVENTION DES RISQUES D'INONDATION (P.P.R.I.) DE LA VALLEE DU SEREIN**  
 PREFET DE YVONNE



**COMMUNE DE MASSANGIS 12**  
**Cartographie du zonage réglementaire**

<b>Zonage réglementaire</b>  Zone rouge  Zone bleue	<b>Limites administratives</b>  Parcelles cadastrales  Limites communales
---	---

**Cotes de la crue de référence (mètres NGF)**  
 • Cote ponctuelle  
 — Profil en travers

**Marqueurs de l'occupation des sols**  
 Surfaces bâties  
 Surfaces toujours en eau  
 Courbes de niveau 5m

Echelle 1:5 000  
 0 125 250 500 Mètres  
 Coordonnées géographiques exprimées en RGF93 / Lambert93 - EPSG : 2154

Fonds cartographiques BD Parcellaire® BD Cartho® BD Topo® BD Alt®	Maître d'ouvrage Direction Départementale des Territoires de l'Yonne	Maître d'oeuvre  SAFEGE Ingénieurs Conseils	Vu pour être annexé à mon arrêté en date de ce jour Auxerre, le 09 JAN. 2019 Le Préfet  Patrice LATRON
---	---	---	---

Direction Départementale des Territoires de l'Yonne - 3 rue Monge - BP79 - 89011 AUXERRE Cedex  
 Tél : 03.86.48.41.00 - www.yonne.gouv.fr