


GRIMAULT

DISSANGIS


**PLAN DE PREVENTION DES RISQUES D'INONDATION (P.P.R.I.) DE LA VALLEE DU SEREIN**  
 PREFET DE L'YONNE

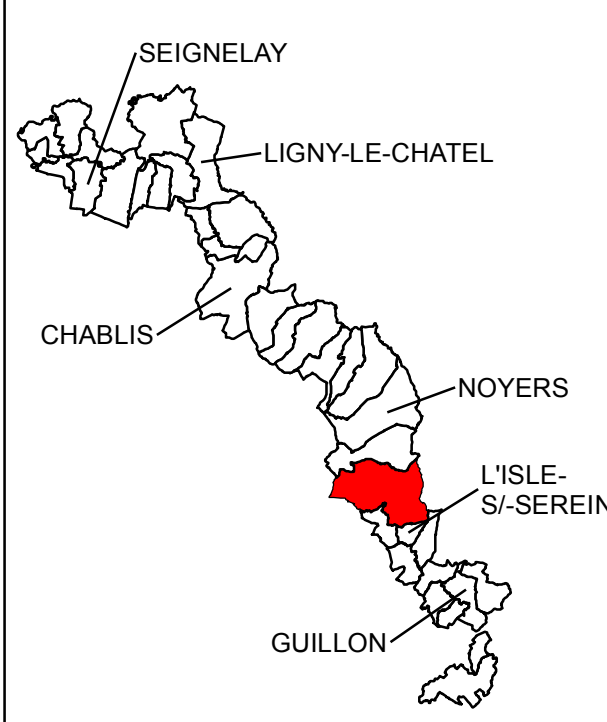
**COMMUNE DE MASSANGIS 1/2**  
**Cartographie des aléas**

Classes d'aléas	
	Faible
	Moyen
	Fort


Limites administratives	
	Parcelles cadastrales
	Limites communales

Marqueurs de l'occupation des sols			
	Surfaces bâties		
	Surfaces toujours en eau		
	Courbes de niveau 5m		

Vitesse	faible	mojeune	forte
Hauteur d'inondation	V < 0,2 m/s	0,2 < V < 0,5 m/s	V > 0,5 m/s
H < 0,50 m	faible	mojeune	forte
0,50 < H < 1 m	mojeune	mojeune	forte
H > 1 m	forte	forte	forte



Echelle 1:5 000  
 0 125 250 500 Mètres  
 Coordonnées géographiques exprimées en RGF93 / Lambert-93 - EPSG : 2154

Fonds cartographiques	Maître d'ouvrage	Maître d'oeuvre	Vu pour être annexé à mon arrêté en date de ce jour
BD Parcellaire® BD Cartho® BD Topo® BD Alt®	Direction Départementale des Territoires de l'Yonne	SAFEGE Ingénierie Concessions	Auxerre, le 09 JAN. 2019
Version	Date	Description / Commentaire	Le Préfet
Version 1	Janvier 2019	Version initiale	

Patrice LATRON  
 Direction Départementale des Territoires de l'Yonne - 3 rue Monge - BP79 - 89011 AUXERRE Cedex  
 Tél : 03.86.48.41.00 - www.yonne.gouv.fr